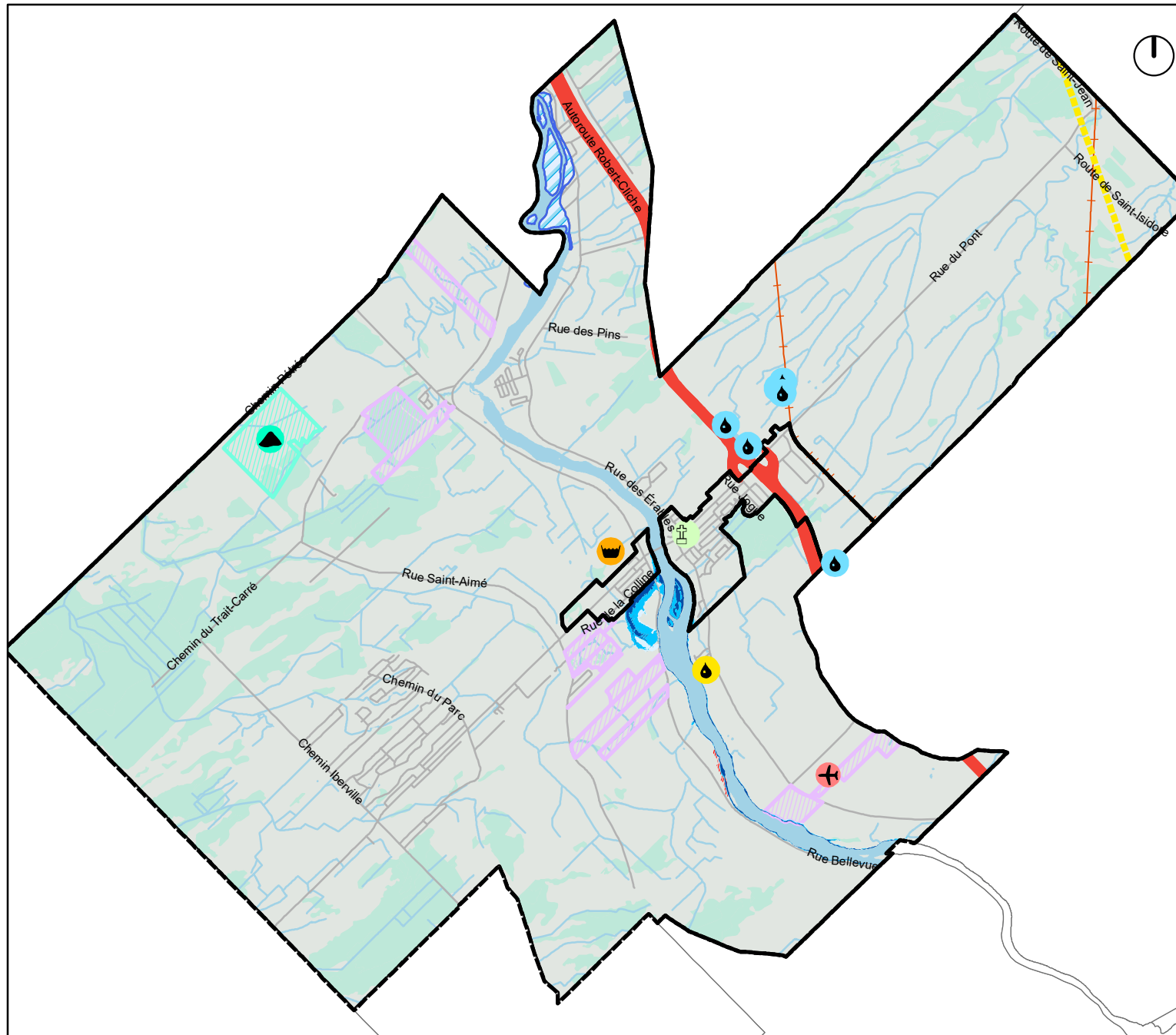




















ANNEXE 7

ZONES À RISQUE DE MOUVEMENT DE TERRAIN

Carte des contraintes

Annexe 7 règlement de
zonage



-  Prises d'eau municipales
-  Aéroport
-  Étangs aérés
-  Cimetière
-  Déchetterie
-  Prise d'eau privée
-  2 ans
-  20 ans
-  100 ans
-  Ligne électrique
-  Déchetterie
-  Embâcles
-  Site d'extraction
-  Pentés 30% et plus
-  Chemins de fer
-  Autoroute
-  Hydrographie
-  Milieux humides
-  Périmètre urbain
-  Limites municipale

1:80 000

