







Saint-Lambert-de-Lauzon








## Municipalité de Saint-Lambert-de-Lauzon - PLAN D'URBANISME

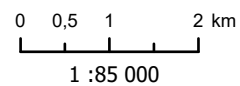
Grandes affectations du sol - secteur rural

Règlement 858-23

Plan PU-1

- |  |   |  |
|--|---|--|
|  Agricole   |  Agricole avec restriction |  Agroforestière |
|  Récréative |  Résidentiel champêtre     |  Publique       |

- |  |  |  |
|--|--|--|
|  Étang d'épuration        |  Réseau routier |  Ligne Hydro        |
|  Limite municipale        |  Hydrographie   |  Réseau ferroviaire |
|  Périmètre d'urbanisation |  |  |



MRC de la Nouvelle-Beauce

Service de l'aménagement et développement du territoire,  
2023-04-18