


ANNEXE 5

ZONE DE MOUVEMENT DE GLACE

**SCHEMA
D'AMENAGEMENT ET
DE DEVELOPPEMENT
REVISE**


**Contraintes et protections
environnementales**







Carte 25

-  **Zone inondable
Rivière Chaudière**
Limite approximative de la
cru centenaire
-  **Zone à mouvement de glace**

Contraintes anthropiques

-  **1** Prise d'eau municipale
-  **1-1** Prise d'eau privée alimentant plus de 20 personnes
-  **1-2** Prise d'eau projetée
-  **2** Station d'épuration des eaux
-  **3** Cimetière
-  **4** Piste de course
-  **5** Lieu d'enfouissement sanitaire
-  **6** Ancien dépôt
-  **7** Olymel
-  **8** Agri-marché
-  **9** Unicoop
-  **10** Aéroport

 **Carte référence**
Désignation officielle de la zone inondable,
Ministère des Terres et Forêts du Québec,
production 1978, décret du 30 mars 1979


-  **Limite municipale**
-  **Réseau routier**
-  **Chemin de fer**
-  **Zone à risque de mouvement de terrain**
-  **Hydrographie**
-  **MRC contiguë**

Règlement # 198-04-2005

Adopté le : 19 avril 2005

En vigueur le : 20 mai 2005

Modifications :


Préfet


Directeur général et secrétaire-trésorier

1000 0 1000 2000 3000 Mètres

Échelle 1 : 50 000

Source de la carte de base : Cartographie numérique
à l'échelle 1 : 20 000, selon les normes de 1996,
Ministère des Ressources naturelles du Québec

