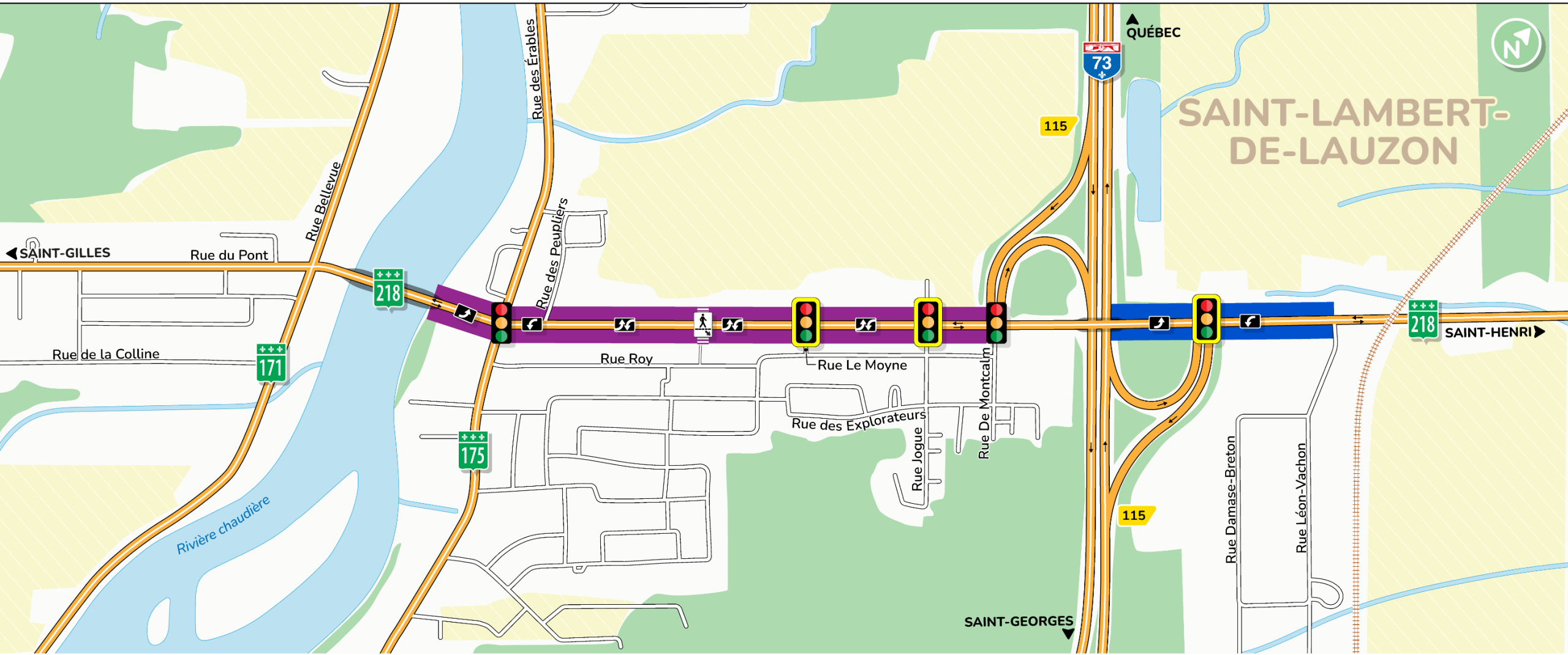


# Réaménagement de la rue du Pont

## DESCRIPTION DES TRAVAUX – AMÉNAGEMENTS PROJÉTÉS

1



Milieu forestier  
Terres agricoles

Feux de circulation actuel

PROJET

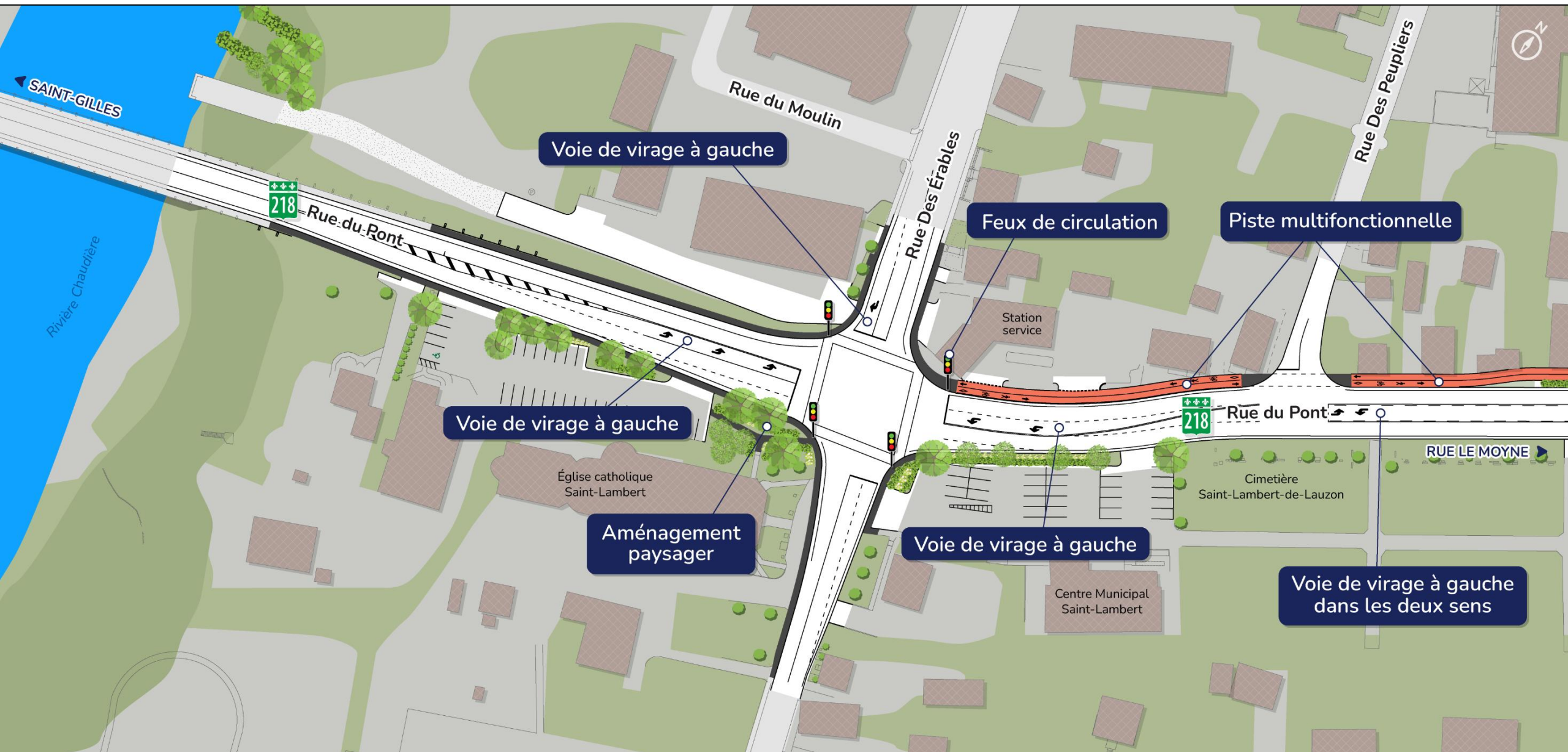
Secteur ouest  
Secteur est

Nouveaux feux de circulation  
Traverse piétonnière

Voie de virage à gauche dans les deux sens  
Voie de virage à gauche

# Réaménagement de la rue du Pont

## PLANS PRÉLIMINAIRES – INTERSECTION DE LA RUE DES ÉRABLES



Voie de virage à gauche

Feux de circulation

Piste multifonctionnelle

Voie de virage à gauche

Église catholique  
Saint-Lambert

Aménagement  
paysager

Voie de virage à gauche

Centre Municipal  
Saint-Lambert

Voie de virage à gauche  
dans les deux sens

218

218

RUE LE MOYNE

SAINT-GILLES

Rivière Chaudière

Rue du Moulin

Rue Des Érables

Rue Des Peupliers

Rue du Pont

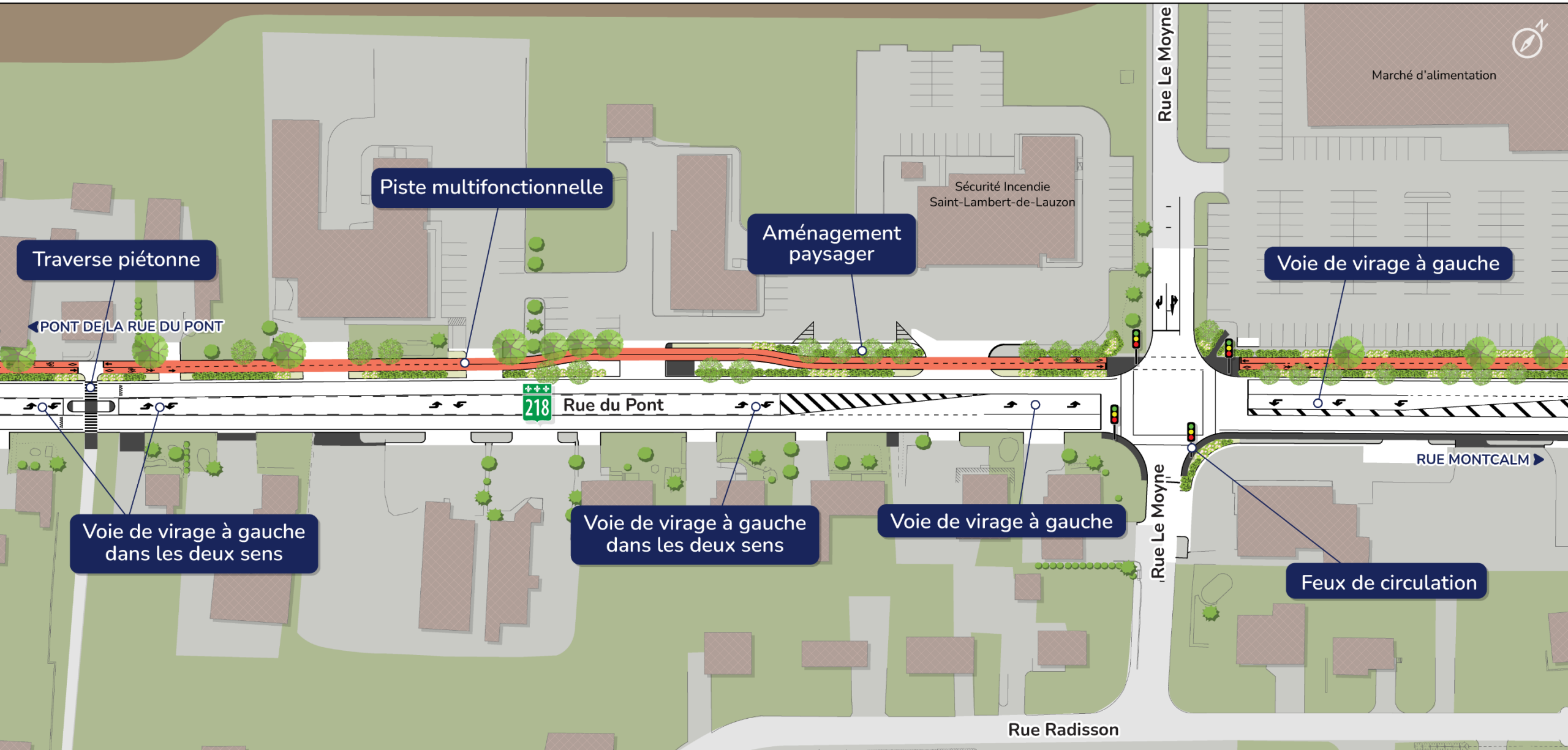
Rue du Pont



# Réaménagement de la rue du Pont

## PLANS PRÉLIMINAIRES – INTERSECTION DE LA RUE LE MOYNE

3



# Réaménagement de la rue du Pont

## PLANS PRÉLIMINAIRES – INTERSECTION DE LA RUE JOGUE



# Réaménagement de la rue du Pont

PLANS PRÉLIMINAIRES – INTERSECTION DES BRETELLES DE L'A-73 NORD

5

